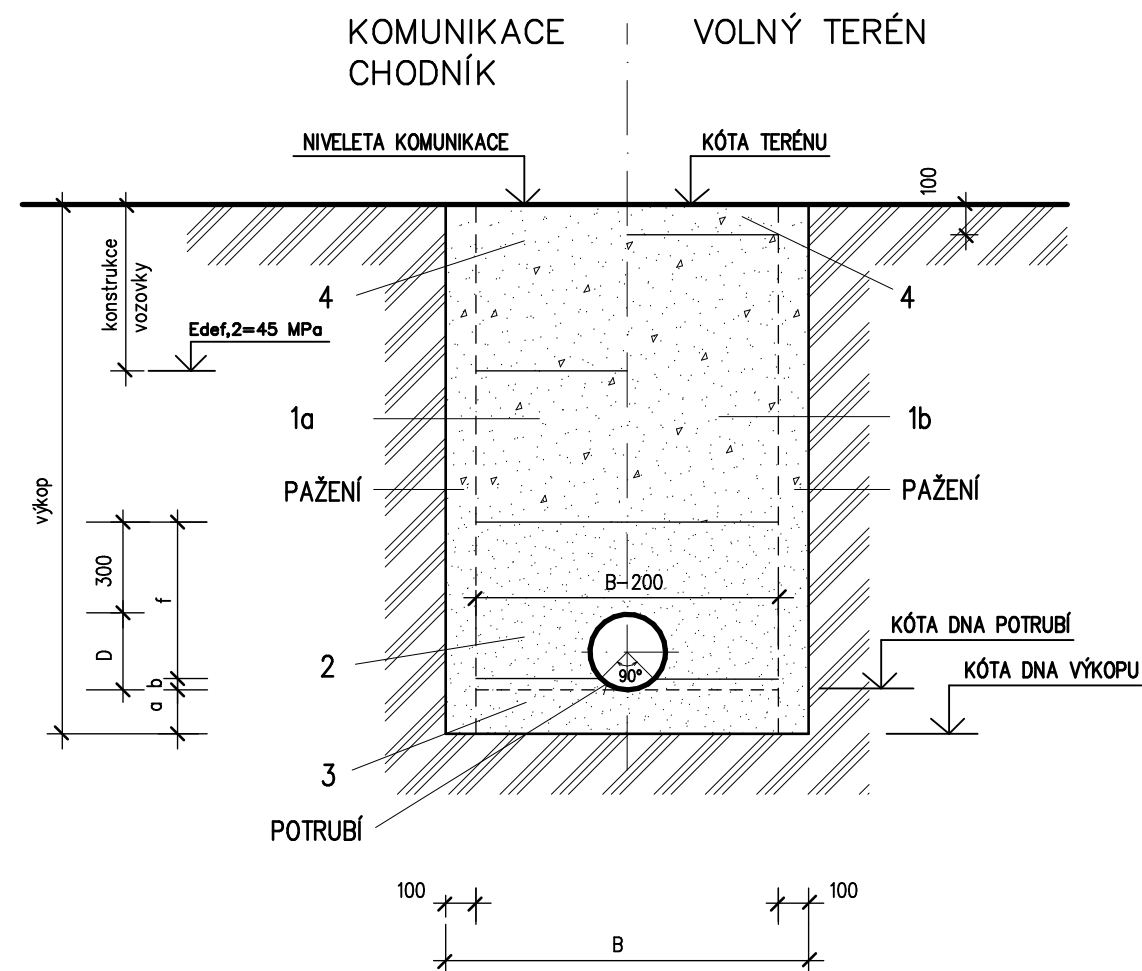


CHARAKTERISTICKÝ ŘEZ - ULOŽENÍ POTRUBÍ



LEGENDA




- 1a – ZÁSYP VÝKOPU ŠTĚRKEM (fr. 16–32, příp. 32–64), HUTNĚNO PO VRSTVÁCH 200 mm (PLATÍ PRO RÝHY V BUDOUCÍCH ZPEV. PLOCHÁCH)
- 1b – ZÁSYP VÝKOPU VYTĚŽENOU ZEMINOU, HUTNĚNOU PO VRSTVÁCH 200–300 mm (PLATÍ PRO RÝHY VE VOLNÉM TERÉNU)
- 2 – OBSYP POTRUBÍ – TĚŽENÝM ŠTĚRKEM (fr.8–16 mm do DN 400 a fr. 16–32 nad DN 400), HUTNĚNO PO VRSTVÁCH 150 mm (PROSTOR NAD POTRUBÍM NEHUTNIT)
- 3 – HUTNĚNÉ ŠTĚRKOVÉ LOŽE (fr. 8–16 mm), TĚŽENÝ ŠTĚRK
- 4 – ÚPRAVA POVRCHU ZPEV. PLOCH – JE SOUČÁSTÍ OBJEKTU ZPEVNĚNÝCH PLOCH

POZNÁMKA

- 1) TENTO VÝKRES JE ZPRACOVÁN JAKO TYPOVÝ VÝKRES PRO JEDNOTLIVÉ DRUHY POTRUBÍ. V JEDNOTLIVÝCH PŘÍPADECH JE NUTNÉ VYBRAT ODPOVÍDAJÍCÍ TECHNICKÉ ŘEŠENÍ PODLE KONKRÉTNÍCH PODMÍNEK
- 2) VŠECHNY ZÁHOZY POD ZPEV. PLOCHAMI JE NUTNÉ ŘÁDNĚ HUTNIT NA MIN. POŽADOVANÉ MODULY DEFORMACE (E DEF2 => 45,0 MPa) A HUTNĚNÍ PROVÁDĚT DLE HUTNÍCIHO PROSTŘEDKU V MAXIMÁLNÍ VRSTVĚ cca 20 cm.

ROZMĚROVÁ TABULKA

| MATERIÁL | VNITŘNÍ PRŮMĚR TROUBY DN | VNĚJŠÍ PRŮMĚR TROUBY D | VÝŠKA OBSYPU f | VÝŠKA SPOD. VRSTVY LOŽE a | VÝŠKA HOR. VRSTVY LOŽE b | ŠÍŘKA RÝHY (HL. RÝHY 1– 1.75m) B | ŠÍŘKA RÝHY (HL. RÝHY 1.75– 4m) B | POZNÁMKA |
|----------|--------------------------|------------------------|----------------|---------------------------|--------------------------|----------------------------------|----------------------------------|----------|
| | | | mm | | | | | |
| PP | 200 | 200 | 471 | 150 | 29 | 1000 | 1100 | |
| PP | 300 | 315 | 569 | 150 | 46 | 1000 | 1100 | |
| PP | 400 | 400 | 641 | 150 | 59 | 1000 | 1100 | |
| | | | | | | | | |
| | | | | | | | | |
| | | | | | | | | |
| | | | | | | | | |
| | | | | | | | | |

| | | | | | | |
|---|--|--|--|---|---------|--|
| VYPRACOVAL :  FUSEK MARTIN | | ZODP. PROJEKTANT  ING. ZÁDRAPA LEOŠ | | AUTORIZOVAL : ING. JAROMÍR DYBAL | |  Hranická 271, 75701 Valašské Meziříčí www.lzprojekt.cz lzprojekt@lzprojekt.cz IČO: 06765734 DIČ: CZ06765734 LZ - PROJEKT plus s.r.o. |
| INVESTOR ADRESA | | Město Valašské Meziříčí, Náměstí 7/5, 757 01 Valašské Meziříčí | | | | |
| Nový chodník podél komunikace III/43916 v obci Lhota u Choryně | | | | | | |
| | | | | | | |
| D | DOKUMENTACE OBJEKTŮ A TECHNICKÝCH ZAŘÍZENÍ | | | | STUPEŇ | SPOLEČNÉ POVOLENÍ |
| 300 | VODOHOSPODÁŘSKÉ OBJEKTY | | | | DATUM | 09/2019 |
| 301 | SO 301 DEŠTOVÁ KANALIZACE | | | | ZAKÁZKA | 2019_12 |
| | | | | | | ČÍSLO VÝTISKU |
| | | | | | | |
| | | | | | | |
| – 07 – | ULOŽENÍ POTRUBÍ | | | | – – – | |